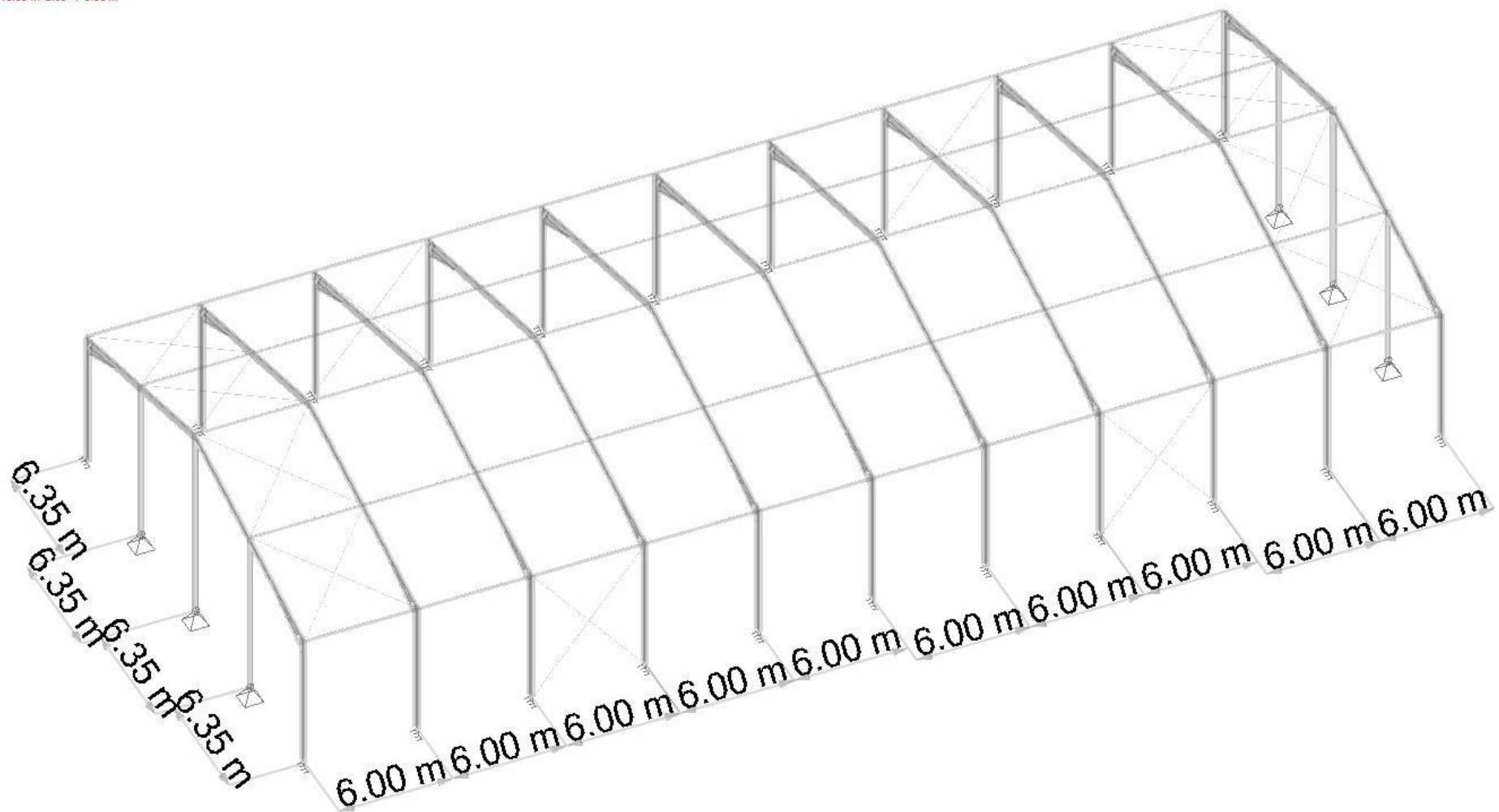


Přehled geometrie

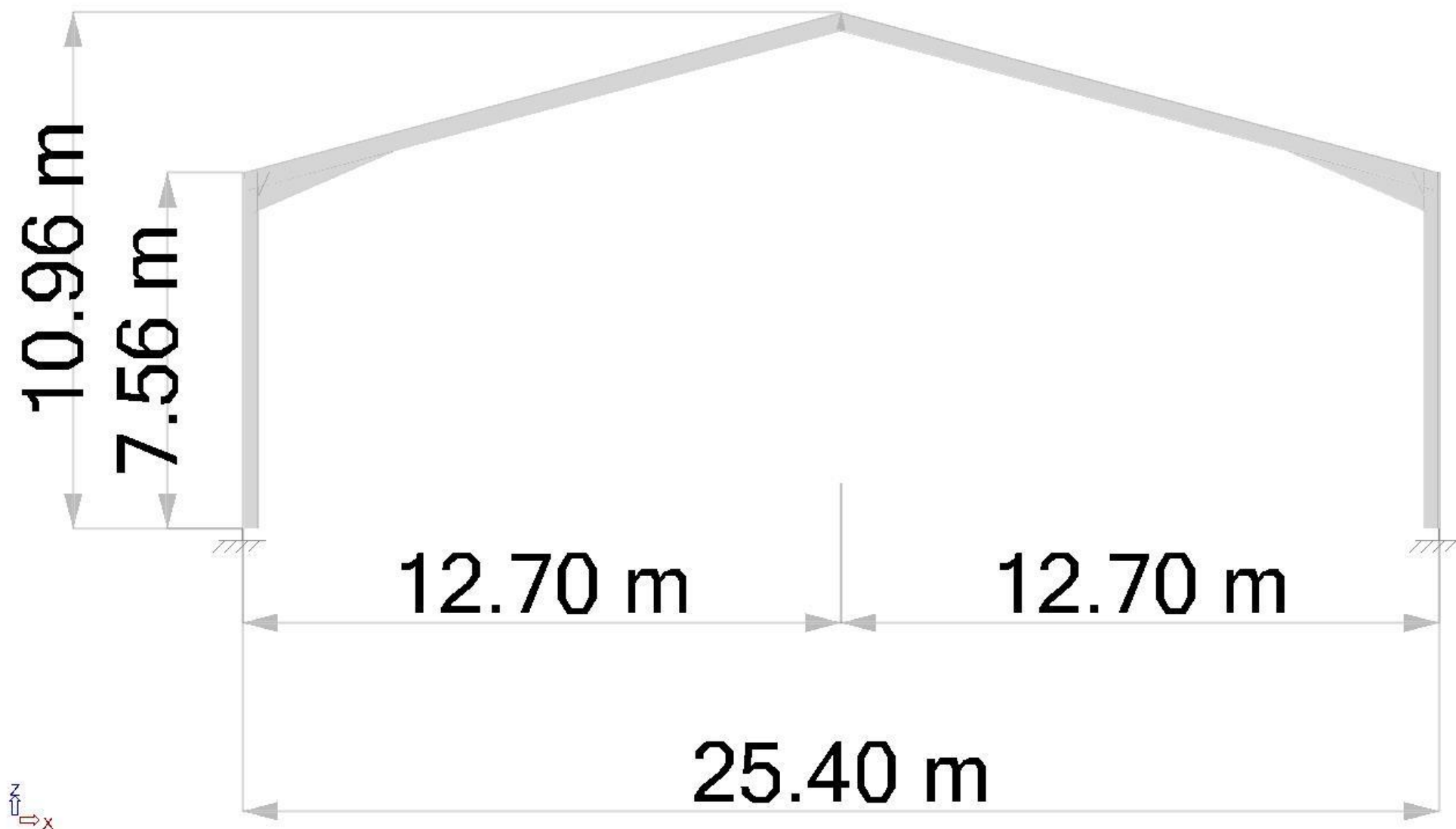
Pohled na model

Pohled UŽIVATEL
-19.60 m 8.00 m 0.00 m



Pohled na rám

Portál ČEL VII
12.70 m 21.00 m 0.00 m / L = 5.96 m



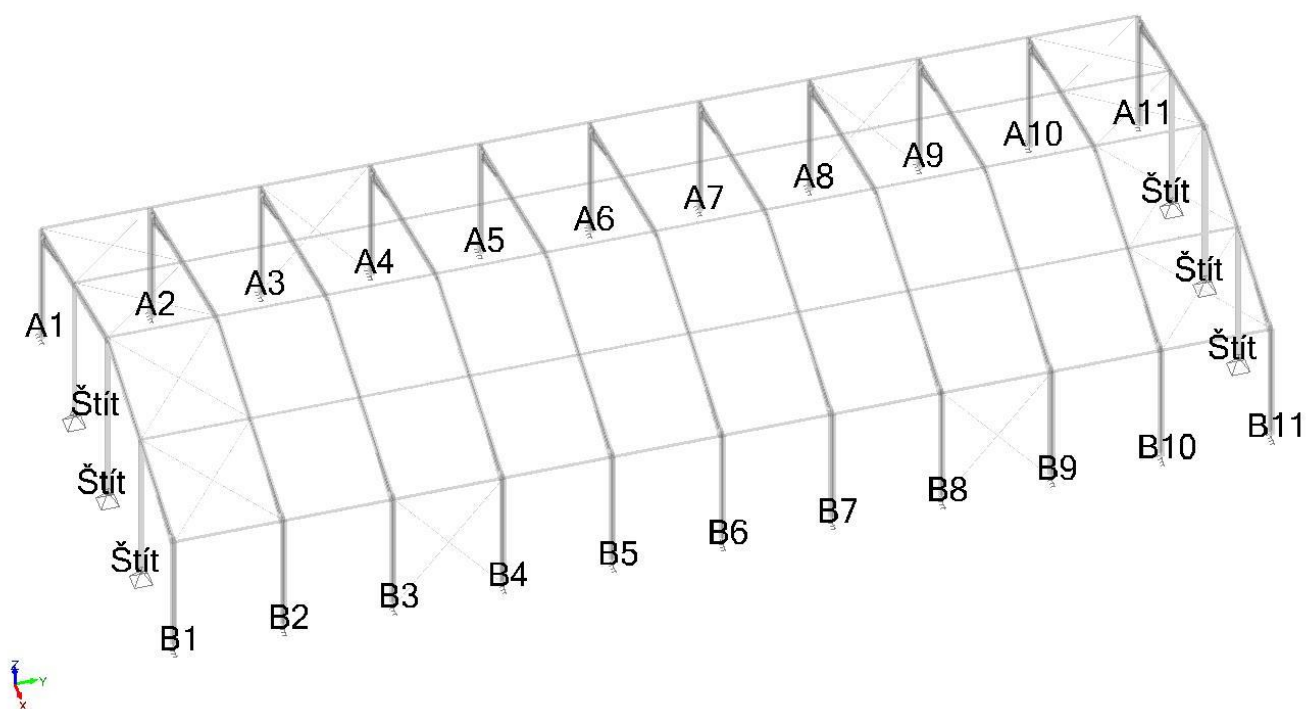
Projekt: Hala Sampo – Hrádek
Přehled sil do základů – řada A

Obálky z obálek účinků pro podpory (lokální souřadnicový systém)									
Obál.	Zatěžovací stav	Číslo sítě KP	Uzel Č.	F _x (kN)	F _y (kN)	F _z (kN)	M _x (kN*m)	M _y (kN*m)	M _z (kN*m)
Max(F _x)	467	5(PR)	121	54.10	-0.33	-15.94	0.49	162.21	-0.02
Min(F _x)	114	13(PR)	361	-157.42	0.04	-277.35	-0.30	-477.67	0.01
Max(F _y)	360	21(PR)	601	-36.56	26.09	-120.72	-17.68	-93.29	8.60
Min(F _y)	360	1(PR)	1	-36.57	-26.07	-120.74	17.57	-93.37	-8.59
Max(F _z)	17	17(PR)	481	5.24	-10.68	76.38	2.03	47.96	-0.07
Min(F _z)	110	17(PR)	481	-117.37	-3.32	-295.74	-0.94	-347.48	0.02
Max(M _x)	346	21(PR)	601	-6.27	-19.56	-36.16	61.02	14.70	-9.45
Min(M _x)	344	1(PR)	1	-6.28	19.48	-36.16	-60.90	14.65	9.44
Max(M _y)	467	17(PR)	481	54.10	0.39	-16.10	-0.50	162.22	0.02
Min(M _y)	114	13(PR)	361	-157.42	0.04	-277.35	-0.30	-477.67	0.01
Max(M _z)	475	1(PR)	1	13.04	9.96	21.49	-35.57	85.06	10.96
Min(M _z)	477	21(PR)	601	13.06	-10.00	21.49	35.63	85.18	-10.97

Jedná se o návrhové hodnoty

Orientace souřadného systému a značení podpor

Pořad UŽIVATEL
8.35 m 0.00 m 9.26 m



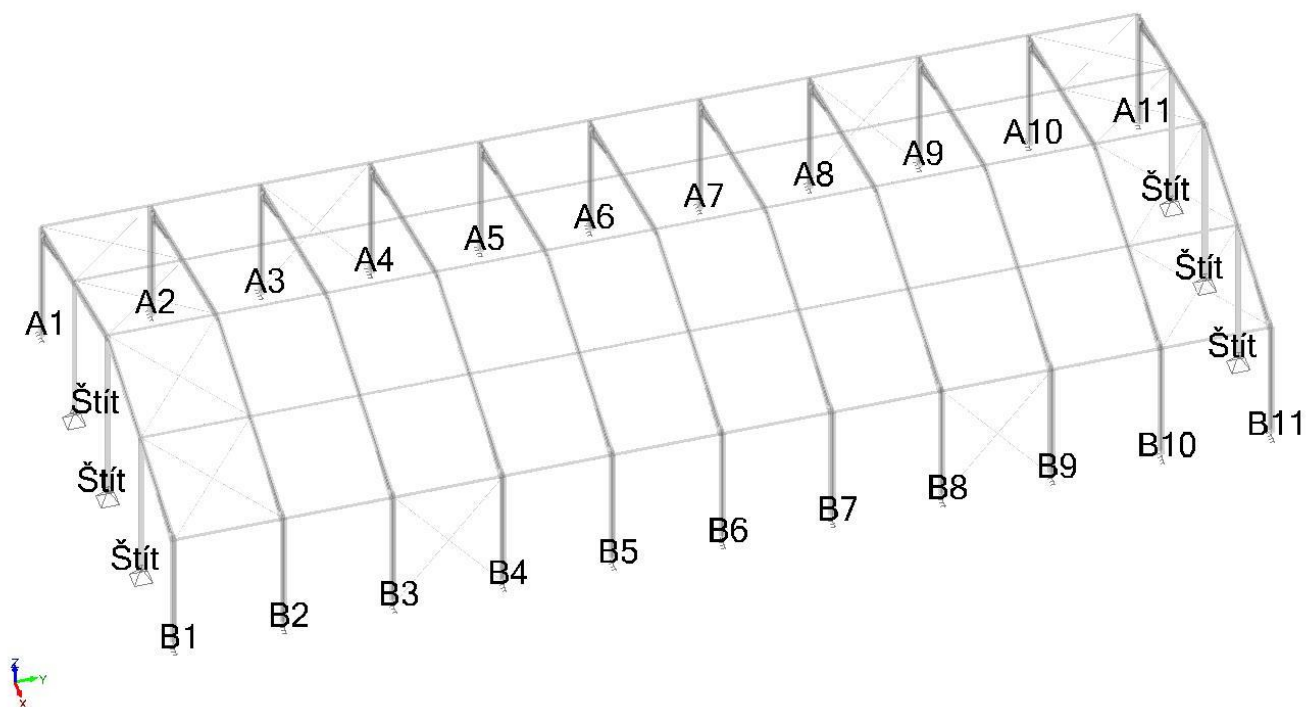
Projekt: Hala Sampo – Hrádek
Přehled sil do základů – řada B

Obálky z obálek účinků pro podpory (lokální souřadnicový systém)									
Obál.	Zatěžovací stav	Číslo sítě KP	Uzel Č.	F _x (kN)	F _y (kN)	F _z (kN)	M _x (kN*m)	M _y (kN*m)	M _z (kN*m)
Max(F _x)	110	14(PR)	362	157.41	0.04	-277.34	-0.29	477.62	-0.01
Min(F _x)	471	18(PR)	482	-54.09	0.33	-15.93	-0.49	-162.22	-0.02
Max(F _y)	364	22(PR)	602	36.56	26.07	-120.75	-17.57	93.34	-8.59
Min(F _y)	364	2(PR)	2	36.57	-26.09	-120.73	17.68	93.29	8.60
Max(F _z)	13	6(PR)	122	-5.31	10.69	76.44	-2.04	-47.90	-0.09
Min(F _z)	114	6(PR)	122	117.38	3.33	-295.70	0.94	347.42	0.02
Max(M _x)	346	22(PR)	602	6.29	-19.48	-36.19	60.91	-14.64	9.44
Min(M _x)	344	2(PR)	2	6.27	19.57	-36.15	-61.05	-14.75	-9.46
Max(M _y)	110	14(PR)	362	157.41	0.04	-277.34	-0.29	477.62	-0.01
Min(M _y)	471	6(PR)	122	-54.09	-0.39	-16.08	0.50	-162.23	0.02
Max(M _z)	477	22(PR)	602	-13.03	-9.96	21.46	35.58	-85.05	10.96
Min(M _z)	475	2(PR)	2	-13.08	10.01	21.51	-35.65	-85.25	-10.97

Jedná se o návrhové hodnoty

Orientace souřadného systému a značení podpor

Pořadí UŽIVATEL
8.95 m 0.00 m 9.26 m



Projekt: Hala Sompó – Hrádek
Přehled sil do základů - štít

Obálky z obálek účinků pro podpory (lokální souřadnicový systém)									
Obál.	Zatěžovací stav	Číslo sítě KP	Uzel Č.	F _x (kN)	F _y (kN)	F _z (kN)	M _x (kN*m)	M _y (kN*m)	M _z (kN*m)
Max(F _x)	384	28(PR)	607	0.00	41.67	-21.40	0.00	0.00	0.00
Min(F _x)	376	28(PR)	607	0.00	41.67	-21.40	0.00	0.00	0.00
Max(F _y)	336	28(PR)	607	0.00	41.67	-21.40	0.00	0.00	0.00
Min(F _y)	336	27(PR)	604	0.00	-41.67	-21.40	0.00	0.00	0.00
Max(F _z)	5	26(PR)	606	0.00	23.82	0.00	0.00	0.00	0.00
Min(F _z)	101	27(PR)	604	0.00	0.00	-21.40	0.00	0.00	0.00
Max(M _x)	1	23(PR)	603	0.00	0.00	-12.94	0.00	0.00	0.00
Min(M _x)	1	23(PR)	603	0.00	0.00	-12.94	0.00	0.00	0.00
Max(M _y)	1	23(PR)	603	0.00	0.00	-12.94	0.00	0.00	0.00
Min(M _y)	1	23(PR)	603	0.00	0.00	-12.94	0.00	0.00	0.00
Max(M _z)	1	23(PR)	603	0.00	0.00	-12.94	0.00	0.00	0.00
Min(M _z)	1	23(PR)	603	0.00	0.00	-12.94	0.00	0.00	0.00

Jedná se o návrhové hodnoty

Orientace souřadného systému a značení podpor

Pořad UŽIVATEL
8.35 m 0.00 m 9.26 m

